

















Projet d'extension de la zone d'activités des 6 Croix à Donges

- Synthèse des enjeux

-  Périmètre d'étude
- Milieux naturels**
 -  Zone naturelle d'Intérêt Faunistique et Floristique de type 2
 -  Réseau de canaux
 -  Mare (site reproduction potentiel d'amphibiens)
 -  Zone humide (prairie humide, roselière, bois humide)
 -  Réseau bocager
 -  Site archéologique
- Milieux humains**
 -  Habitat
 -  Zone d'activités
 -  Siège d'exploitation
 -  Infrastructure routière
 -  Périmètre d'étude du PPRT
- Servitudes**
 -  Servitude relative aux canalisations d'hydrocarbures (I1 et I1bis)
 -  Servitude relative aux canalisations de gaz (I3)
 -  Servitude relative au transport d'énergie (I4)
 -  Servitude relative aux réseaux de télécommunication (PT3)

