






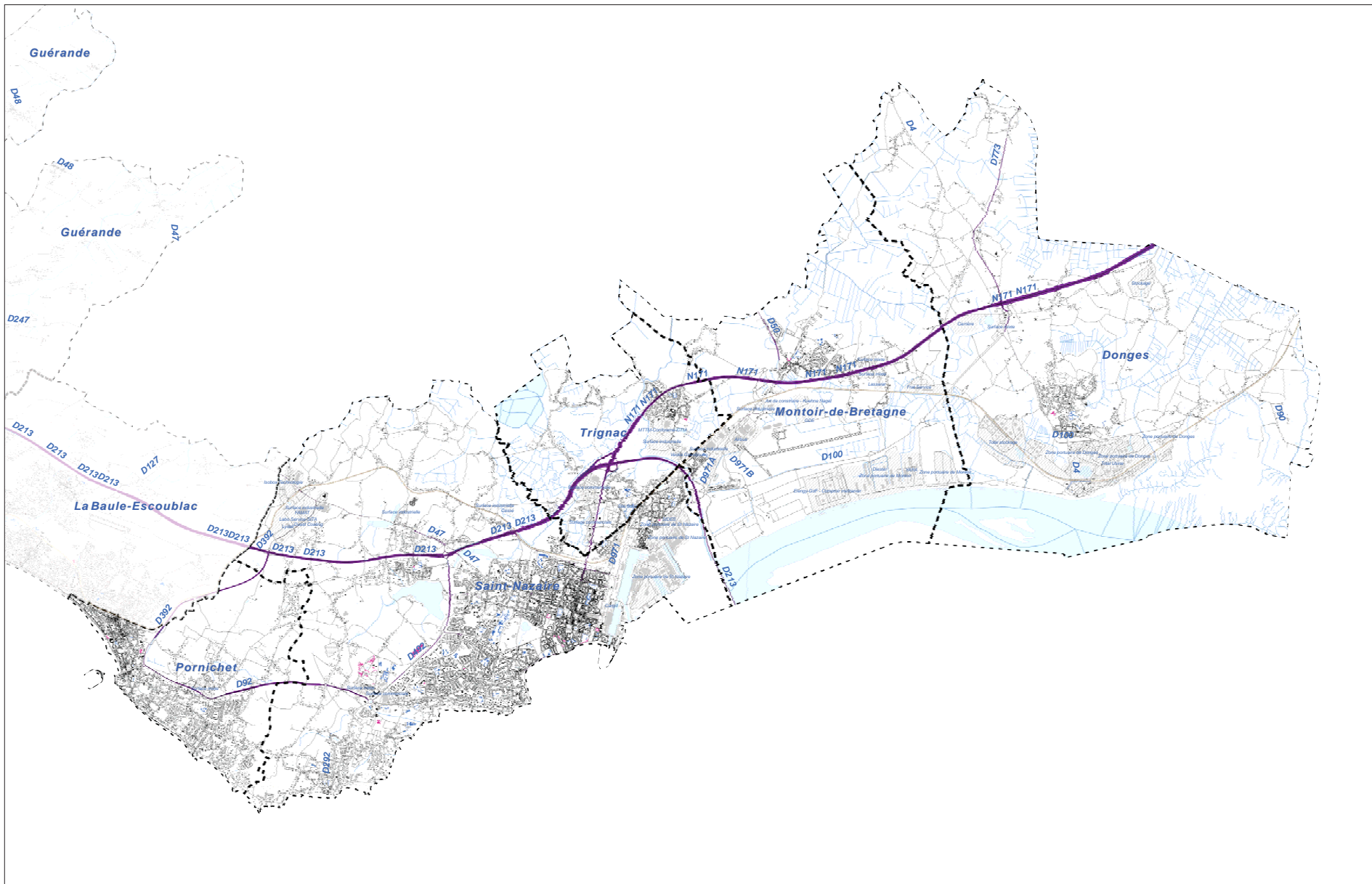


Légende

-  Habitation
-  Enseignement
-  Santé
-  Voie ferrée
-  Route
-  Zone industrielle
- Seuil Route**
-  > 62 dB(A)



Nature et date des données utilisées :

- Objets : BD Topo(c) IGN 2007
- Trafics Routes Etat DIRO 2011
- Trafics Routes Département CG44 2010 à 2012
- Trafics Routes Communes 2000 à 2012
- Trafics et données Voie ferrée RFF 2011

Pilotes et partenaires



Réalisée par Impédance et David Guérin
Dossier EN4418

Mars 2013